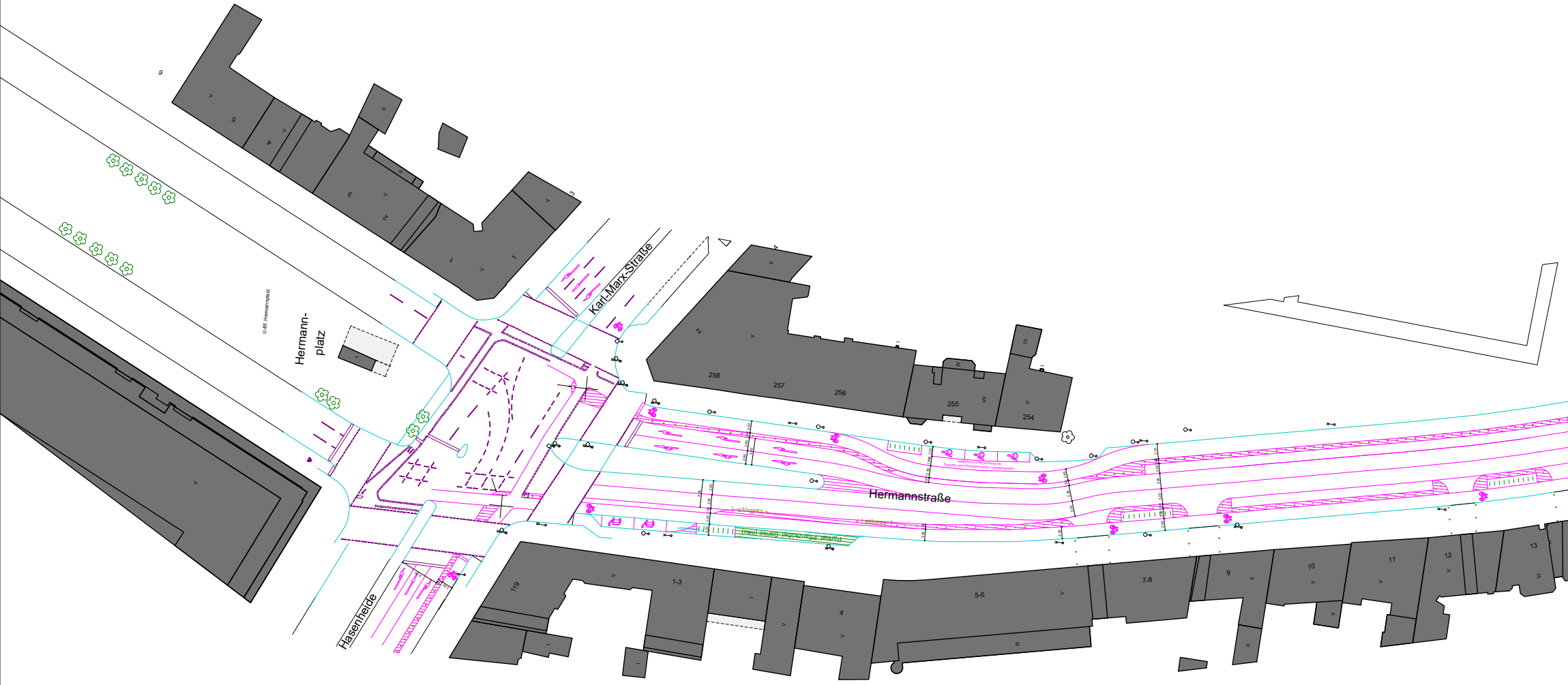
Hermann-
platz
U-Bf. Hermannplatz
Karl-Marx-Straße
Hasenheide
Hermannstraße
Parklet, Pflanzkübel, Bänke (neu)
< Leitboys -|
< Leitboys -|
258
257
256
255
254
119
1-3
4
5-6
7-8
9
10
11
12
13
1
2
3
4
5
6

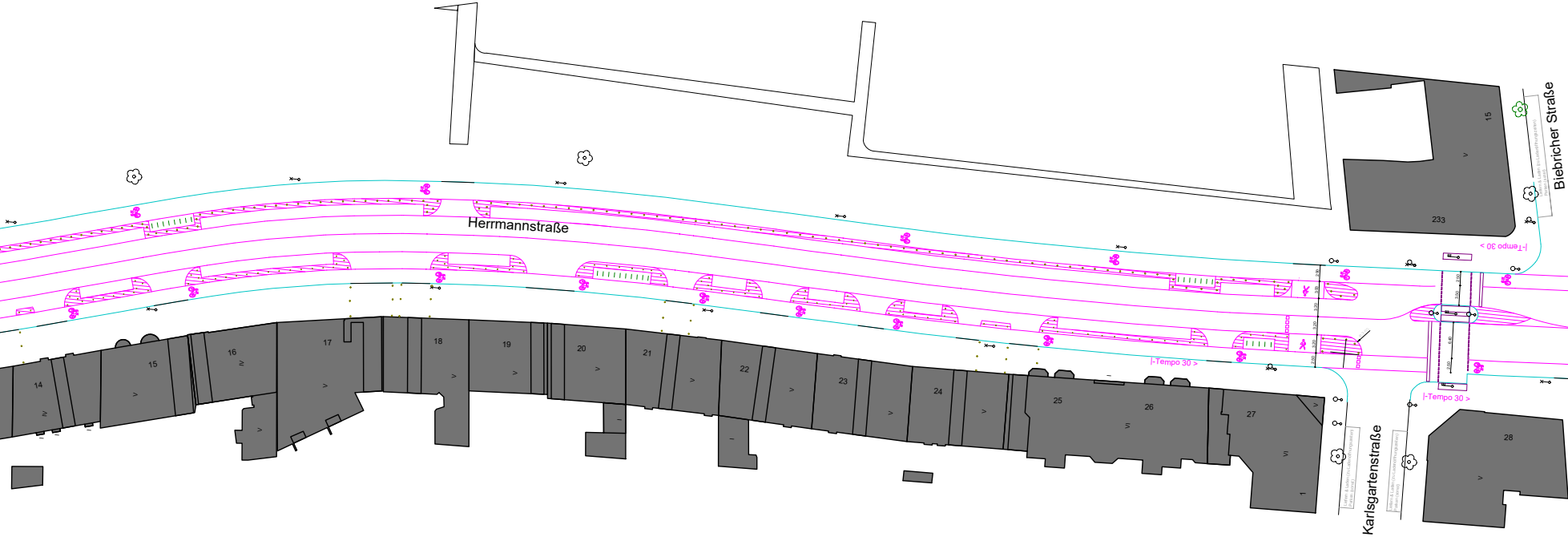
Herrmannstraße
Biebricher Straße
Karlsgartenstraße
15
233
14
15
16
17
18
19
20
21
22
23
24
25
26
27
28
|-Tempo 30 >
|-Tempo 30 >
|-Tempo 30 >
2,60
3,50
6,40
2,50
2,90
3,00
3,20
3,20
3,20
2,60
Liefern & Laden (zu Ladenöffnungszeiten)
Parken (sonst)
Liefern & Laden (zu Ladenöffnungszeiten)
Parken (sonst)
Liefern & Laden (zu Ladenöffnungszeiten)
Parken (sonst)

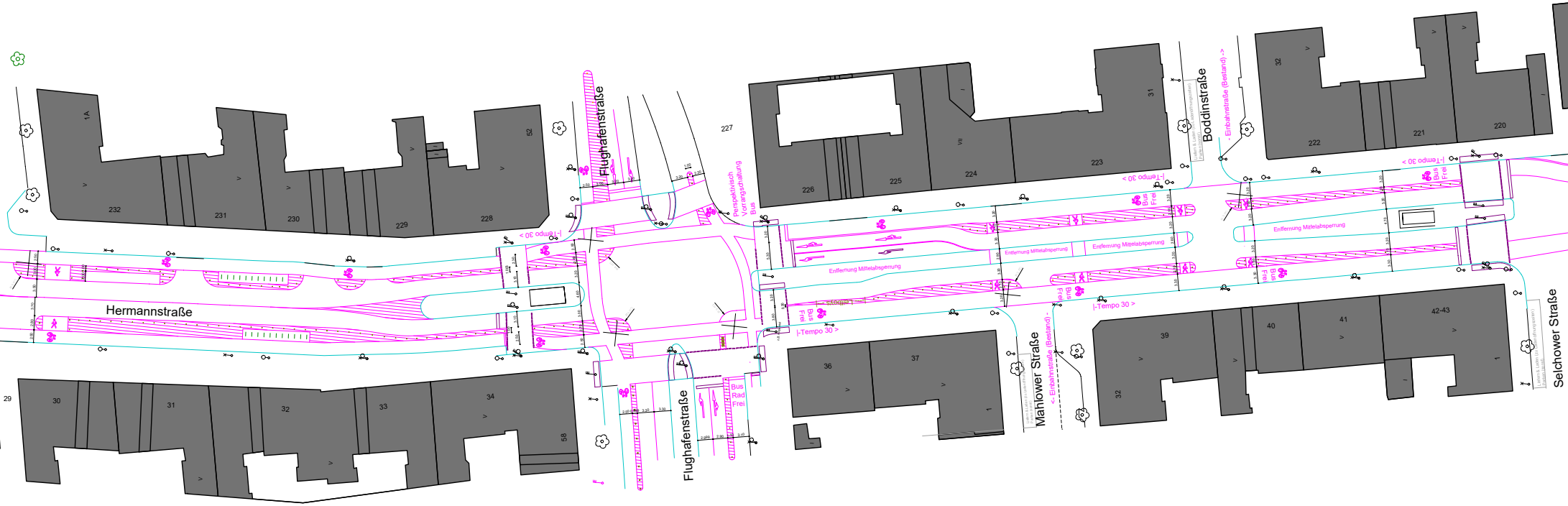
Hermannstraße
Flughafenstraße
Flughafenstraße
Boddinstraße
Mahlower Straße
Selchower Straße
Perspektivisch Vorrangschaltung Bus
- Einbahnstraße (Bestand) ->
<- Einbahnstraße (Bestand) -
Entfernung Mittelabsperrung
Entfernung Mittelabsperrung
Entfernung Mittelabsperrung
Entfernung Mittelabsperrung
|-Tempo 30 >
|-Tempo 30 >
|-Tempo 30 >
|-Tempo 30 >
|-Tempo 30 >
Bus Frei
Bus Frei
Bus Frei
Bus Frei
Bus Frei
Bus Rad Frei
Liefern & Laden (zu Ladenöffnungszeiten) Parken (sonst)
1A
232
231
230
229
228
52
227
226
225
224
223
31
222
221
220
32
29
30
31
32
33
34
58
36
37
1
32
39
40
41
42-43
1
VII

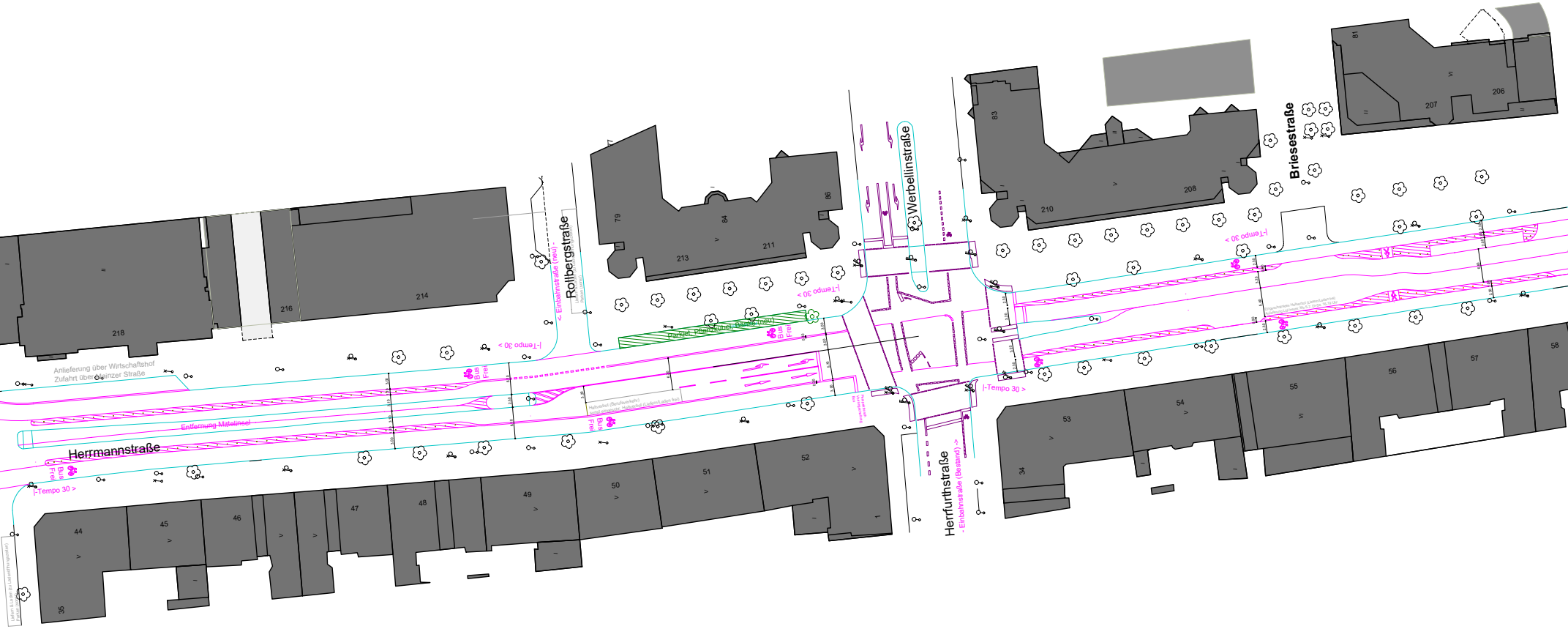
Herrmannstraße
Rollbergstraße
< Einbahnstraße (neu) -
Werbellinstraße
Herrfurthstraße
- Einbahnstraße (Bestand) ->
Briesestraße
|-Tempo 30 >
|-Tempo 30 >
|-Tempo 30 >
|-Tempo 30 >
|-Tempo 30 >
Bus Frei
Bus Frei
Bus Frei
Bus Frei
Anlieferung über Wirtschaftshof
Zufahrt über Mainzer Straße
Entfernung Mittelinsel
Parklet, Pflanzkübel, Bänke (neu)
Halteverbot (Berufsverkehr)
sonst eingeschr. Halteverbot (Liefern/Laden frei)
218
216
214
79
84
213
211
86
83
210
208
207
206
81
44
45
46
47
48
49
50
51
52
53
54
55
56
57
58
34
35

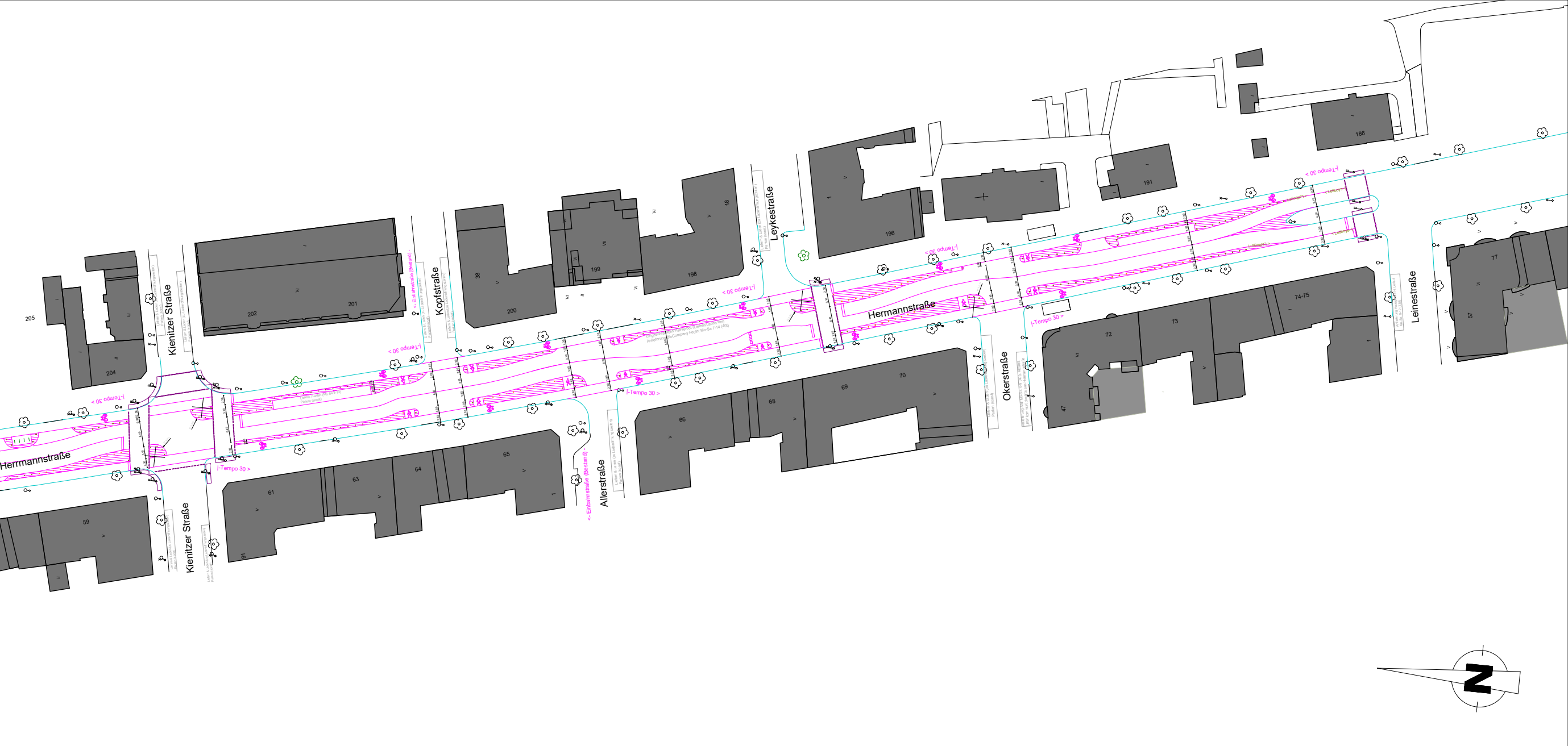
Hermannstraße
Herrmannstraße
Kienitzer Straße
Kopfstraße
Leykestraße
Allerstraße
Okerstraße
Leinestraße
<- Einbahnstraße (Bestand)
|-Tempo 30 >
< Tempo 30 -|
205
204
202
201
200
38
199
198
196
191
186
59
61
63
64
65
66
68
69
70
72
73
74-75
77
47
91
N

Hermannstraße für Alle

Protected Bike Lane auf der Hermannstraße

2. Bauabschnitt, Nördlicher Teil

Hermannplatz bis Leinestraße - Vorschläge der Initiative

Dokumentenart
Lageplan

Legende
- ○ Poller (fest)
- ○ Poller (gesteckt)
- | Anfahrschwelle ("Quesadilla")
- ▥ Anlehnbügel Fahrrad

Erstellerin	Maßstab	Blatt	Ausgabedatum
Initiative Hermannstraße für Alle	1:400	1/1	18.02.2021